




**Plangebied**




Plangebiedgrens


**Bestemmingen**

-  Verkeer - Verblijfsgebied
-  Water
-  Wonen


**Dubbelbestemmingen**

-  Waarde - Archeologie

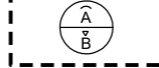

**Gebiedsaanduidingen**

-  geluidzone - industrie


**Bouwvlak**

-  bouwvlak

**Maatvoeringaanduidingen**

-  maximum goothoogte (m), maximum bouwhoogte (m)
-  maximum aantal wooneenheden

**Verklaringen**

-  bestaande bebouwing en kadastrale ondergrond

**Bestemmingsplan 'Oosteind 72'**

Gemeente Papendrecht

NL.IMRO.0590.BPOosteind72-3001

projectnr. BRO: P04347	status: vastgesteld	wijziging: dd-mm-jjjj / tek
projectnr. TPG: EP_RO-2006_664	concept: 25-05-2021 / lvW	wijziging: dd-mm-jjjj / tek
schaal: 1:500	voorontwerp: 15-02-2022 / lvW	wijziging: dd-mm-jjjj / tek
formaat: A3	ontwerp: 11-07-2022 / lvW	laatste wijziging: dd-mm-jjjj / tek
deelplan: -	vastgesteld: 03-11-2022 / lvW	bestandsnaam: [[IDN-nummer].dgn