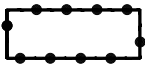


Plangebied

 Papendrecht, Bosch 89

Enkelbestemmingen

 Verkeer - Verblijfsgebied


 Wonen

Dubbelbestemmingen

 Waarde - Archeologie

 Waarde - Cultuurhistorie

Gebiedsaanduidingen

 vrijwaringszone - cultuurhistorisch dijklint

 vrijwaringszone - dijk 1

 vrijwaringszone - dijk 2


Functieaanduidingen


 specifieke vorm van wonen - parkeren

Bouwvlakken

 bouwvlak

Maatvoeringen

 maximum bouwhoogte (m)

 maximum goothoogte (m)

Figuren

 gevellijn

Gemeente Papendrecht

"Papendrecht, Bosch 89"

NL.IMRO.0590.BPBosch89-3001

Schaal: 1:250
 Status: Vastgesteld
 Datum: 06-02-2024
 Ondergrond: BGT d.d. 28-03-2023