

Aan de gemeenteraad

datum	15 maart 2022
behandeld door	R. van Wijngaarden
ons kenmerk	2022-0021746
doorkiesnummer	14 078
Onderwerp	Wijk- en Buurtindeling Papendrecht

Geachte mevrouw, heer,

Met deze raadsinformatiebrief willen wij u informeren over de nieuwe vastgestelde Wijk- en Buurtindeling voor Papendrecht.

Waarom een nieuwe Wijk- en Buurtindeling?

De bestaande Papendrechtse Wijk- en Buurtindeling voldoet niet aan de landelijke richtlijnen. In de nu gebruikte formele indeling is Papendrecht ingedeeld in 1 wijk (geheel Papendrecht) met 8 buurten (die eigenlijk onze wijken zijn). Met de nieuwe indeling voor de wijken en buurten wordt een actuele en efficiënte basis gelegd voor de vele taken van de gemeente, waarbij een gebiedsindeling relevant is. Zoals bij het verstrekken van informatie, planning van werkzaamheden, beleidsanalyses, landelijke monitors in het sociaal domein en andere vergelijkingen met wijken en buurten binnen de gemeente, maar ook met wijken en buurten van andere gemeenten.

Het CBS (Centraal Bureau voor de Statistiek) is verantwoordelijk voor de landelijke coördinatie en het vaststellen van de Wijk- en Buurtindeling. Wij hebben van het CBS het verzoek ontvangen om onze wijk- en buurtindeling aan te passen, rekening houdend met de landelijke richtlijnen hiervoor. Het minimale detailniveau binnen elke gemeente wordt hierbij gevormd door de buurten. De inhoudelijke richtlijnen betreffen hoofdzakelijk ook het buurtniveau. Enkele belangrijke zijn het onderscheid in 2 hoofdtypes; aaneengesloten bebouwing of buitengebied. Binnen de aangesloten bebouwing wordt verder opgesplitst naar de functie van een buurt. Elke buurt heeft één duidelijke hoofdfunctie, 'wonen', 'werken' of 'recreatie'.

Naast deze inhoudelijke richtlijnen zijn tevens de volgende aspecten leidend voor Papendrecht:

- Stabiliteit door de jaren heen.
- Onderlinge vergelijkbaarheid tussen gemeenten.
- Ruimtelijke ordening, stedenbouwkundige en historische opbouw van Papendrecht.

Het CBS geeft de gemeente de mogelijkheid om de Wijk- en Buurtindeling aan te passen per 1 januari 2022. Voor de implementatie moet er dan vóór 1 april 2022 een uitgewerkt en door het college goedgekeurd voorstel worden ingediend. Met onze nieuwe Wijk- en Buurtindeling gaan we naar 9 wijken met in totaal 34 buurten, die uiteraard ook allemaal een toepasselijke en kenmerkende naam moesten krijgen.

Commissie Naamgeving

Met de benoeming van de Commissie Naamgeving, waarin zowel inwoners als ambtenaren zitting hebben, wilde het college een grotere betrokkenheid realiseren van de Papendrechtse bevolking. Bij de naamgeving is zoveel mogelijk rekening gehouden met de namen van wijken en buurten zoals die in de volksmond bekend zijn, maar uiteraard ook de al bestaande namen. Daar waar geen namen voor handen waren is onder meer gebruik gemaakt van geografische kenmerken.

Bij de eerste omvangrijke taak van de commissie, het kiezen van 34 buurtnamen, was ook een participatietraject belangrijk. Tien dagen lang kon iedere Papendrechtser zich uitspreken over de, door de commissie voorgestelde namen. Er kwamen tientallen suggesties voor andere buurtnamen. Al die voorstellen zijn zorgvuldig in de commissie besproken en hebben nog geleid tot een 7-tal aanpassingen.

Voor nadere informatie heeft de commissie op de website [PuurPapendrecht.nl](https://puurpapendrecht.nl/pagina/commissie-naamgeving) een eigen 'pagina'; <https://puurpapendrecht.nl/pagina/commissie-naamgeving>

Wat zijn de nieuwe wijk- en buurtnamen geworden?


Wijknaam	Buurtnaam
De Kooy-Oosteind	Bedrijventerrein Oosteind en Ketel De Kooy
De Noordoever	Bedrijventerrein Nieuwland Molenvliet Bedrijventerrein Slobbengors De Werven Ecozone Nieuwland Sportpark Slobbengors
Kraaihoek	Het Zand Kraaihoek Noord Kraaihoek Zuid Pontonniersbuurt
Middenpolder	Staatsliedenbuurt Zeeheldenbuurt
Molenvliet	Achterdijk Buitengebied Molenvliet Molenbuurt Noordhoekse Wiel
Oostpolder	Land van Matena Landschapspark Tiendzone Noordkil Kwartier Sportpark Oostpolder Zuidkil Kwartier
Vriesenpolder	Alblasserbos Oost Buitengebied Vriesenpolder
Westpolder	Centrum De Boezem Den Briel Erasmusbuurt Het Eiland Schildersbuurt Schrijversbuurt
Wilgendonk	Buitengebied Wilgendonk Oostdonk Westdonk Zuiddonk


In de bijlage treft u de kaarten met de nieuwe wijk- en buurtindeling.

Hoogachtend,

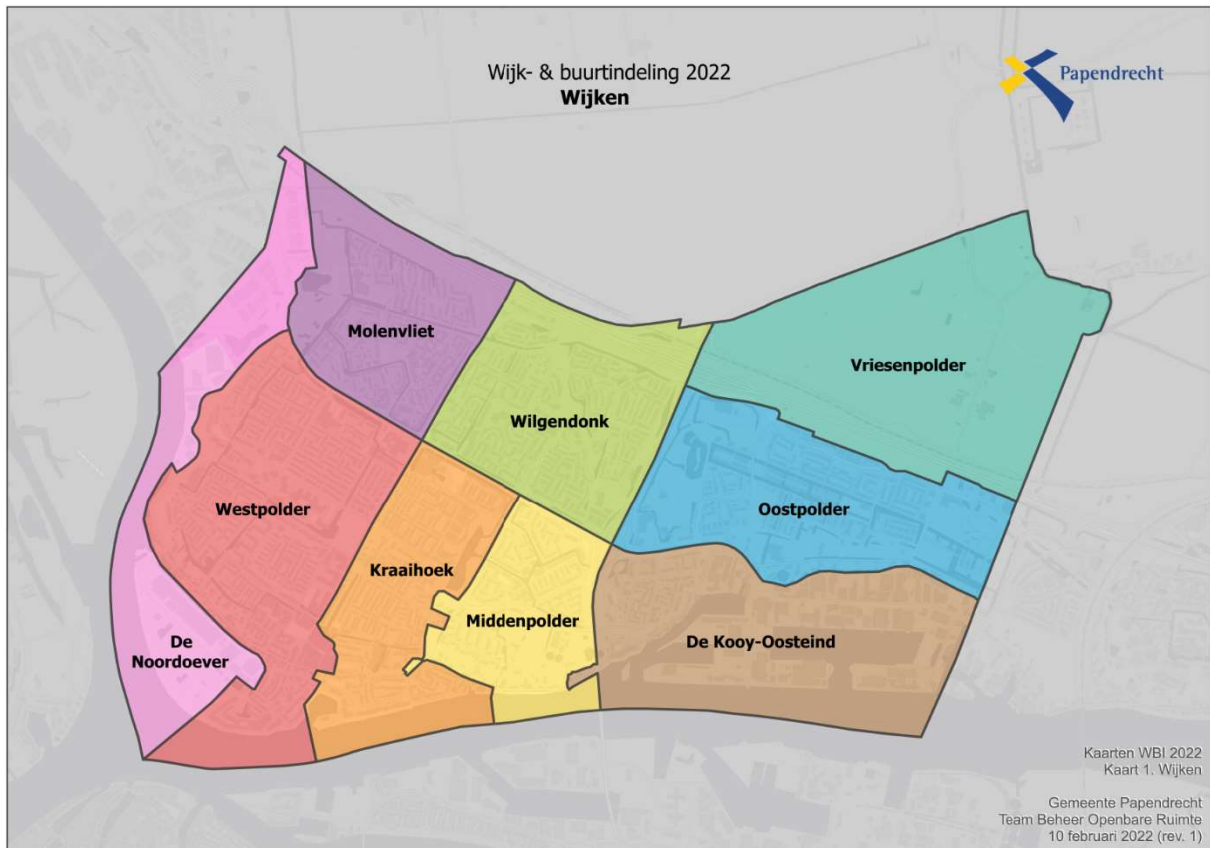
Burgemeester en wethouders van Papendrecht,
de secretaris,

de waarnemend burgemeester,

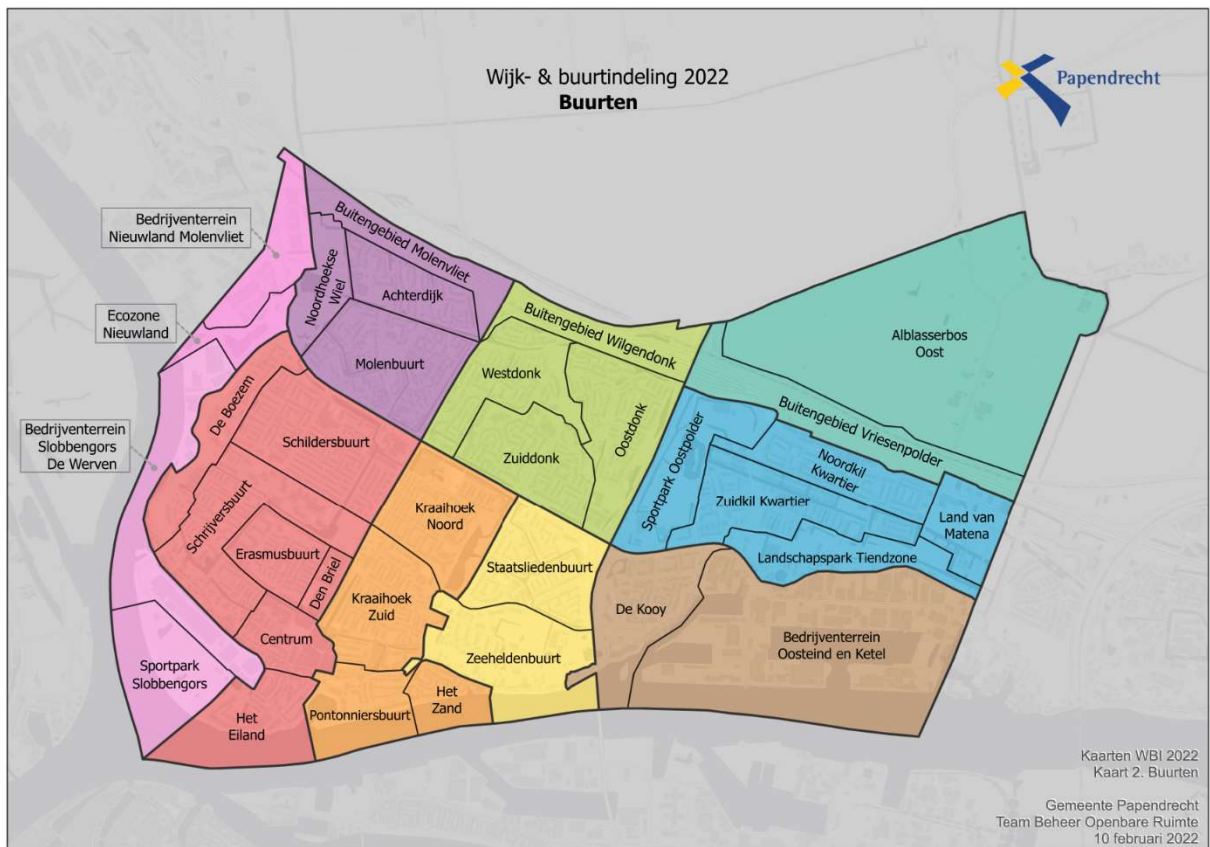

J.M. Ansems, MSc


mr. drs. A.M.M. Jetten

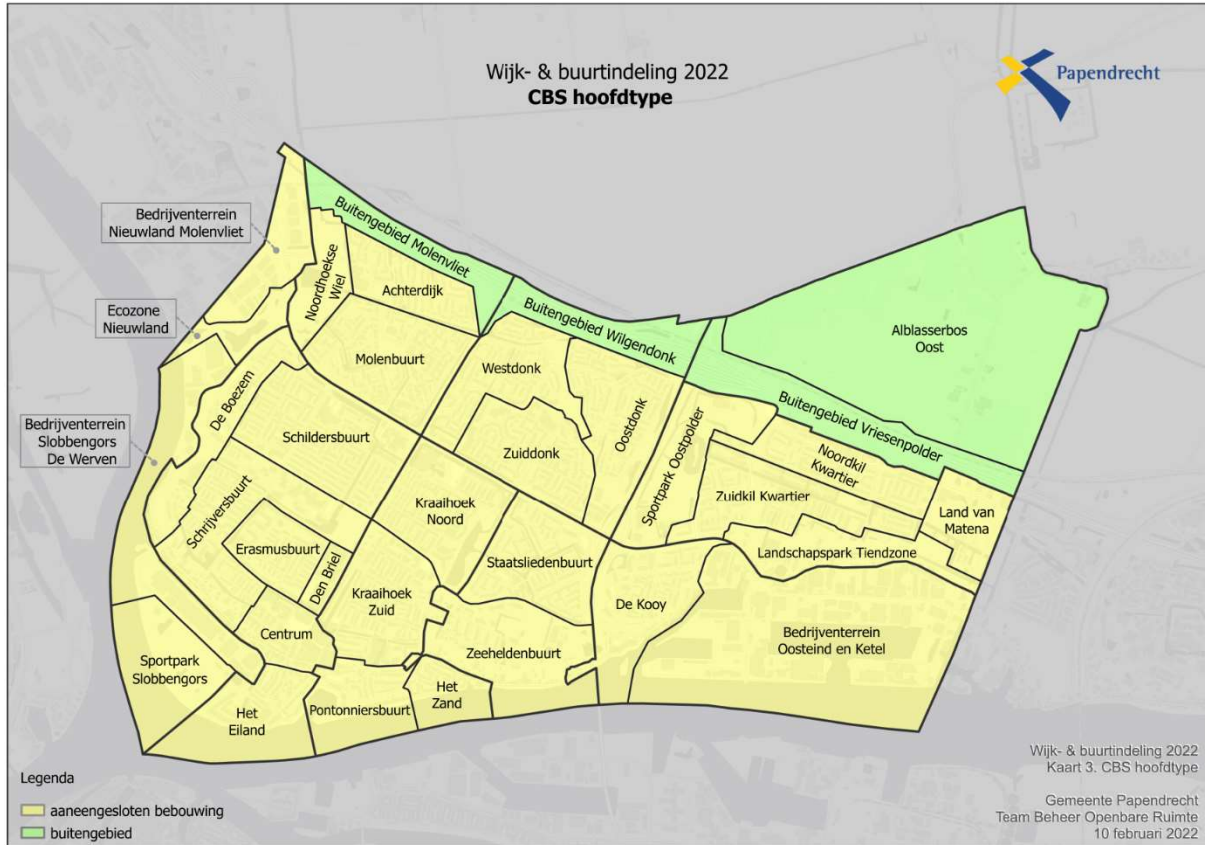
- Kaart 1. Wijken



- Kaart 2. Buurten



- Kaart 3, CBS hoofdtype



- Kaart 4. CBS subtype

